

Département de la Savoie


COMMUNE DE BRIDES-LES-BAINS

Teppa Rosset, Avenue des Marronniers

Section A n°1863 et 1864

Propriété de M. Roel ES

**PLAN DE DIVISION**

 **A-1863p1 et 1864p2** : Surface de l'empiètement de l'ouvrage public sur la propriété privée : 13m<sup>2</sup>





 **DP non cadastré-1** : Surface de l'empiètement de la propriété privée sur le domaine public : 13m<sup>2</sup>

Tableau des coordonnées locales, précision centimétrique, destinées à définir géométriquement les limites et permettre leur rétablissement ultérieur

Matricule	Est	Nord	Nature
A.1	1979101.79	4256527.23	Pied de mur de soutènement
A.2	1979100.15	4256531.17	Angle de mur
A.3	1979099.60	4256530.94	Angle de contrefort
A.4	1979099.32	4256531.68	Angle de contrefort
A.5	1979099.84	4256531.91	Angle de mur
A.6	1979099.81	4256531.99	Angle de mur
A.7	1979101.16	4256535.50	Pied de mur de soutènement
A.8	1979102.31	4256538.50	Angle de mur
A.9	1979106.86	4256548.06	Point non matérialisé
D	1979105.95	4256548.65	Borne OGE existante
1	1979083.90	4256540.08	Piquet bois
2	1979086.14	4256544.12	Angle de bâtiment
3	1979099.10	4256547.76	Angle de bâtiment
4	1979110.65	4256543.75	Axe du regard
5	1979114.71	4256525.32	Angle de bâtiment

 Alignement de fait du domaine public (limite de division)

 Limites bornées par nos soins le 17/02/2022

 Limites bornées le 26/06/2018 par le Cabinet Mesur'Alpes, Géomètres-Experts à MOUTIERS (dossier n°18-6361)

 Application fiscale issue du plan cadastral

Nota : L'application figurée sur ce plan résulte d'un agrandissement du plan cadastral. L'emplacement de cette application ainsi que l'appartenance des murs périmétriques sont donnés à titre indicatif et provisoire. Seuls une délimitation et un bornage contradictoire sur les lieux permettront d'arrêter définitivement cette application.

Commune de BRIDES-LES-BAINS  
DP non cadastré-1 (vendeur)  
A n°1863p1 et 1864p1 (acquéreur)

M. Roel ES  
DP non cadastré-1 (acquéreur)  
A n°1863p1 et 1864p1 (vendeur)  
A n°1863p2 et 1864p2 (propriétaire)

A-1869  
Commune de BRIDES-LES-BAINS

Borne OGE (A)

A-1866

A-1865

M. et Mme Thierry et Marie LEROUX

Borne OGE existante (C)

Borne OGE (B)

A-2129  
OPAC de la Savoie

A-1765

A-1864  
M. Roel ES  
A-1864p2  
Partie à conserver  
Cont.=03a60ca

DP non cadastré-1  
Partie à céder à M. Roel ES  
S=13m<sup>2</sup>

A-1864p1  
Partie à céder à la Commune  
Cont.=01ca

A-1863p1  
Partie à céder à la Commune  
Cont.=12ca

A-1863  
M. Roel ES

A-1863p2  
Partie à céder à conserver  
Cont.=09a30ca

A-2084  
Commune de BRIDES-LES-BAINS

A-1859  
M. Roger ETIEVENT  
et Mme Denise ETIEVENT



GÉOMÈTRE-EXPERT  
GARANT D'UN CADRE DE VIE DURABLE

Echelle 1/200

